


PLAN ANUAL DE AVALIACIÓN DAS USUARIAS E USUARIOS

Curso 2016/2017

R3 MC-05 P1: Ficha 2



R3 MC-05 P1 2016-PAESU/02

FICHA TÉCNICA DO DESEÑO DA ACTIVIDADE DE AVALIACIÓN

Referencia	Grupo de interese para avaliar (usuarias/os)	Aspecto para avaliar	Responsable da actividade
2016-PAESU/02	Estudantado da modalidade semipresencial	Dinámica do curso na modalidade semipresencial e do centro	Decanato

Previsións temporais		Metodoloxía de medición	
Período(s) de recollida de datos	Prazo de presentación dos resultados	Método de medición	Técnica de recollida de datos
Unha vez por cuadrimestre (xaneiro e maio)	Unha vez por cuadrimestre (xaneiro e maio)	Grupos de discusión (Reunión e debate)	Presencia física

Obxectivos da avaliación




Coñecer os índices de satisfacción do estudantado do Grao en Xeografía e Historia en cada un dos cursos na modalidade semipresencial con todos os aspectos relativos a xestión do título e do centro.

Recursos necesarios que se empregan

Recursos propios do centro

Datos técnicos

- **Poboación:** Estudantado da modalidade semipresencial
- **Número de persoas participantes e número de reunión:** Entre 15 e 20
- **Técnica de grupo:** Grupo focal
- **Modelo de medición:** Debate sobre a dinámica dos cursos e do centro e propostas de mellora
- **Referencias comparativas:** Entre as sucesivas xuntanzas
- **Modo de presentación dos resultados:** Elaboración dun informe de resultados que informárase na Comisión de Calidade e na Xunta de Facultade.

Elaboración (responsable da actividade de avaliación)	Validación
Responsables de Calidade do Centro 26/06/2016 Data e sinatura  Asdo. Susana Reboreda Morillo Coordinadora de Calidade	Comisión de Calidade 28/07/2016 Data e sinatura   Asdo. Susana Reboreda Morillo Pres. Comisión de Calidade M Carmen Arribas Álvarez Sec. Comisión de Calidade