


PLAN ANUAL DE AVALIACIÓN DAS USUARIAS E USUARIOS

Curso 2017/2018

R3 MC-05 P1: Ficha 1



FICHA TÉCNICA DO DESEÑO DA ACTIVIDADE DE AVALIACIÓN

Referencia	Grupo de interese para avaliar (usuarias/os)	Aspecto para avaliar	Responsable da actividade
2017-PAESU/01	Delegados/as de cada curso do grao en Xeografía e Historia e representantes da Delegación do estudantado	Dinámica do curso e do centro	Decanato

Previsións temporais		Metodoloxía de medición	
Período(s) de recollida de datos	Prazo de presentación dos resultados	Método de medición	Técnica de recollida de datos
De xeito regular cada dous meses (Comezo mediados outubro)	De xeito regular cada dous meses	Grupos de discusión (Reunión e debate)	Presencia física




Obxectivos da avaliación

Coñecer os índices de satisfacción do estudantado do Grao en Xeografía e Historia en cada un dos cursos e na globalidade con todos os aspectos relativos a xestión do título e do centro.

Recursos necesarios que se empregan

Recursos propios do centro

Datos técnicos
<ul style="list-style-type: none"> • Poboación: Delegados/as de cada curso do grao en Xeografía e Historia e representantes da Delegación do estudantado • Número de persoas participantes e número de reunión: Entre 8 e 10; 4 • Técnica de grupo: Grupo focal • Modelo de medición: Debate sobre a dinámica dos cursos e do centro e propostas de mellora • Referencias comparativas: Entre as sucesivas xuntanzas • Modo de presentación dos resultados: Elaboración dun informe de resultados que informárase na Comisión de Calidade e na Xunta de Facultade.

Elaboración (responsable da actividade de avaliación)	Validación
<p>Responsables de Calidade do Centro</p> <p>26/06/2017</p> <p>Data e sinatura</p>  <p>Asdo. Susana Reboreda Morillo Coordinadora de Calidade</p>	<p>Comisión de Calidade</p> <p>21/09/2017</p> <p>Data e sinatura</p>   <p>Asdo. Susana Reboreda Morillo Adolfo Fernández Fernández Pres. Comisión de Calidade Sec. Comisión de Calidade</p>