


PLAN ANUAL DE AVALIACIÓN DAS USUARIAS E USUARIOS

Curso 2018/2019

R3 MC-05 P1: Ficha 2



FICHA TÉCNICA DO DESEÑO DA ACTIVIDADE DE AVALIACIÓN

Referencia	Grupo de interese para avaliar (usuarias/os)	Aspecto para avaliar	Responsable da actividade
2018-PAESU/02	Estudantado da modalidade semipresencial	Dinámica do curso na modalidade semipresencial e do centro	Decanato

Previsións temporais		Metodoloxía de medición	
Período(s) de recollida de datos	Prazo de presentación dos resultados	Método de medición	Técnica de recollida de datos
A inicio do curso e unha vez por cuadrimestre (xaneiro e maio)	A inicio de curso e unha vez por cuadrimestre (xaneiro e maio)	Grupos de discusión (Reunión e debate)	Presencia física



Obxectivos da avaliación

Coñecer os índices de satisfacción do estudantado do Grao en Xeografía e Historia en cada un dos cursos na modalidade semipresencial con todos os aspectos relativos a xestión do título e do centro.

Recursos necesarios que se empregan

Recursos propios do centro

Datos técnicos
<ul style="list-style-type: none"> • Poboación: Estudiantado da modalidade semipresencial • Número de persoas participantes e número de reunión: Entre 15 e 20 • Técnica de grupo: Grupo focal • Modelo de medición: Debate sobre a dinámica dos cursos e do centro e propostas de mellora • Referencias comparativas: Entre as sucesivas xuntanzas • Modo de presentación dos resultados: Elaboración dun informe de resultados que informárase na Comisión de Calidade e na Xunta de Facultade.

Elaboración (responsable da actividade de avaliación)	Validación
Responsables de Calidade do Centro 27/07/2018 Data e sinatura  Asdo. Susana Reboreda Morillo Coordinadora de Calidade	Comisión de Calidade 27/09/2018 Data e sinatura  Susana Reboreda Morillo Josefina Cadilla Lomba Pta. Comisión de Calidade Sec. Comisión de Calidade