



Programa docente en créditos ECTS




CAMPUS :	OURENSE
DEPARTAMENTO :	HISTORIA, ARTE E XEOGRAFIA
CENTRO :	FACULTADE DE HISTORIA
TITULACIÓN :	LICENCIADO EN HISTORIA
CURSO :	2012-2013 (sen docencia)

CARTOGRAFÍA PARA HISTORIADORES

Código	102411702	Tipo	Optativa	Curso	3º	Cuadrimestre	1º	Creditos	6
--------	-----------	------	----------	-------	----	--------------	----	----------	---

Créditos Teoría	4,5	Créditos Prácticas	1,5	Grupos Teoría	0	Grupos Prácticas	0
-----------------	-----	--------------------	-----	---------------	---	------------------	---

Nome profesor/a	Créditos asignados (teoría)	Créditos asignados (prácticas)
Josefina Pato Lorenzo	0	0

Profesor/a coordinador	Aprobación Departamento	Aprobación Centro
 Asdo.: Josefina Pato Lorenzo	Data Consello: 11-07-12  Asdo.: Montserrat Iglesias Gómez	Data Xunta: 11-7-12  Asdo.: Mª del Carmen Fdez. Contreras

CARTOGRAFÍA PARA HISTORIADORES

**FICHA DE ASIGNATURAS DA TITULACIÓN DE HISTORIA DA
UNIVERSIDADE DE VIGO PARA GUÍA DOCENTE
EXPERIENCIA PILOTO DE CRÉDITOS EUROPEOS.**

DATOS BÁSICOS DA ASIGNATURA

NOME: CARTOGRAFÍA PARA HISTORIADORES

CÓDIGO: 102411702

CURSO ACADÉMICO 3º

TIPO (Troncal/Obrigatoria/Optativa/L.E.): Optativa

DURACIÓN: Cuadrimestral

Créditos totais: 6

Créditos teóricos: 4,5

Créditos prácticos: 1,5

Correspondencia en horas ECTS: 150 horas

CICLO: 1º

CURSO 3º

CUADRIMESTRE: 1º

DATOS BÁSICOS DO PROFESORADO

NOME: Josefina Pato Lorenzo

ÁREA: Xeografía Humana

DEPARTAMENTO: Historia, Arte e Xeografía

DESPACHO:

Pav. 2, 1º piso, nº 14

E-MAIL:

jpato@uvigo.es

TFNO.:

988387183

TITORÍAS:

1º Cuadrimestre:

2º Cuadrimestre:

NOME (Profesor/a nº 2):

ÁREA:

DEPARTAMENTO:

DESPACHO:

E-MAIL:

TFNO.:

TITORÍAS:

DATOS ESPECÍFICOS DA ASIGNATURA

1. DESCRITOR:

Estudo e experimentación das bases técnicas en Xeografía, introducindo o estudo, análise e tratamento de datos xeográficos, na súa representación gráfica e cartográfica, con especial referencia a súa aplicación á Historia.

2. OBXECTIVOS:

2.1 XERAIS :

Asignatura de carácter instrumental destiñada á familiarización do alumno no manexo de mapas e escalas. Preséntase como ferramenta básica e moi útil nos estudos da licenciatura de Historia dado o interese da Cartografía como reflexo do coñecemento e da evolución do territorio amosando procesos territoriais, sociais, políticos, económicos e culturais. Así, un dos obxectivos é comprender as posibilidades e aplicacións das representacións cartográficas.

2.2 ESPECÍFICOS

A) Conceptuais

Reflexionar sobre a importancia dos documentos cartográficos históricos e actuais como base de estudo da organización do home sobre o espazo terrestre, así como desde a perspectiva das relacións que os seres humanos manteñen co seu medio ambiente.

B) Competencias e habilidades

Xustifícase a inclusión da lectura e interpretación do Mapa Topográfico Nacional, non só pola utilidade que pode obter deste aprendizaxe como exercicio dun concurso- oposición para acceso ó profesorado, se non tamen en calquera outra circunstancia.

O alumno deberá dominar o máis esencial desta técnica. Asimesmo adquirir hábitos de traballo científico como a observación e o razonamento.

3. METODOLOXÍA DOCENTE:

Materia sen docencia

4. MÓDULOS E TEMARIO DESENVOLVIDO:

1. INTRODUCCIÓN.

- 1.1. Conceptos e definicións da Cartografía. Problemas fundamentais.
- 1.2. O mapa como documento cartográfico. Mapas, planos e as súas tipoloxías.
- 1.3. Elementos informativos do documento cartográfico. As operacións cartográficas e os sistemas de representación.

2. HISTORIA E DESENVOLVEMENTO DA CARTOGRAFÍA

- 2.1. Período grecorromano.
- 2.2. Período medieval e Renacemento. A nova cartografía.
- 2.3. Período Moderno. A especialización da Cartografía entre os séculos XVII e XIX
- 2.4. Cartografía española actual. Principias organismos cartográficos. A Cartografía en Galicia.

3. CARTOGRAFÍA TOPOGRÁFICA Y CARTOGRAFÍA TEMÁTICA.

CARTOGRAFÍA PARA HISTORIADORES

- 3.1. A lectura e comentario do Mapa Topográfico Nacional. E: 1:50.000. Exercicios e aplicacións prácticas.
- 3.2. Mapas temáticos. Documentación e análise da información. Tipos de mapas temáticos.
- 3.3 Fundamentos de fotografía aérea e teledetección espacial.

5. BIBLIOGRAFÍA:

5.1 XERAL

- Aguilera Arilla, M. J. et al. (2003) Fuentes, tratamiento y representación de la información geográfica. Madrid. UNED.
- Aranaz del Río, F. (1995) Tu amigo el mapa. Madrid: Instituto Geográfico Nacional.
- Corbero, M.V. (1989) Trabajar mapas. Madrid: Alhambra
- Gilpérez Fraile, L. (1986) Lectura de planos. Madrid: Penthalon.
- Joly, F (1988) La cartografía. Barcelona. Ariel
- Jiménez Pelayo, J; Monteagudo López-Mencheró. (Eds.) (2001) La documentación cartográfica: Tratamiento, gestión y uso. Huelva: Universidad de Huelva.

5.2 ESPECÍFICA

- Cartografía de Galicia. (1522- 1900). Homenaje a D. Fontán.(1988) Madrid: I.G.N.
- Crone, G.R. (2000) Historia de los mapas. México: Fondo de Cultura Económica.
- Harley, J; Woodward, D. (1987) The history of cartography. Vol. I. Chicago: The University of Chicago.
- Hernando, A. (1998) Contemplar un territorio. Los mapas de España en el Theatrum Orbis Terrarum de Ortelius. Madrid: I.G.N.
- Hernando, A. (1995) El mapa en España. Siglos XV-XVIII. Madrid: I. G. N.
- Graham Read, (1990) Manual de fotografía aérea. Barcelona: Omega.
- Chuvieco, E. (1990) Fundamentos de Teledetección espacial. Madrid: Rialp.
- La imagen del mundo. 500 años de Cartografía. (1992) Madrid: I.G.N.
- Méndez Martínez, G. (1994) Cartografía antigua de Galicia. Pontevedra: Diputación Provincial.
- Thrower, N. (2002) Historia de la Cartografía en su contexto cultural y social. Barcelona: Ed. del Serbal.
- Santos Preciado, J.M; Borderías, M.P.(2002) Introducción al análisis medioambiental de un territorio. Madrid: UNED.

CARTOGRAFÍA PARA HISTORIADORES

8.- AVALIACIÓN

PROBAS DE AVALIACIÓN FINAL	CRITERIOS	PESO
a) Dominio dos coñecementos teóricos e das técnicas instrumentais da materia.	c) Proba escrita Proba teórico-práctica	30%
b) Vid. os criterios expostos para a realización das actividades e traballos prácticos.	d) Desenvolvemento das prácticas e exposición dun traballo monográfico de Cartografía Histórica.	70%